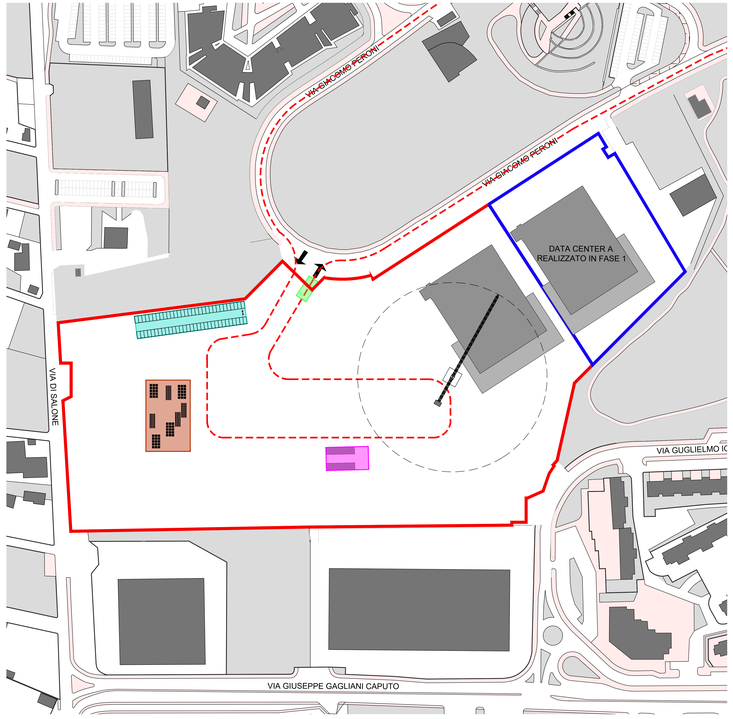

PLANIMETRIA FASE 2A - DATACENTER B

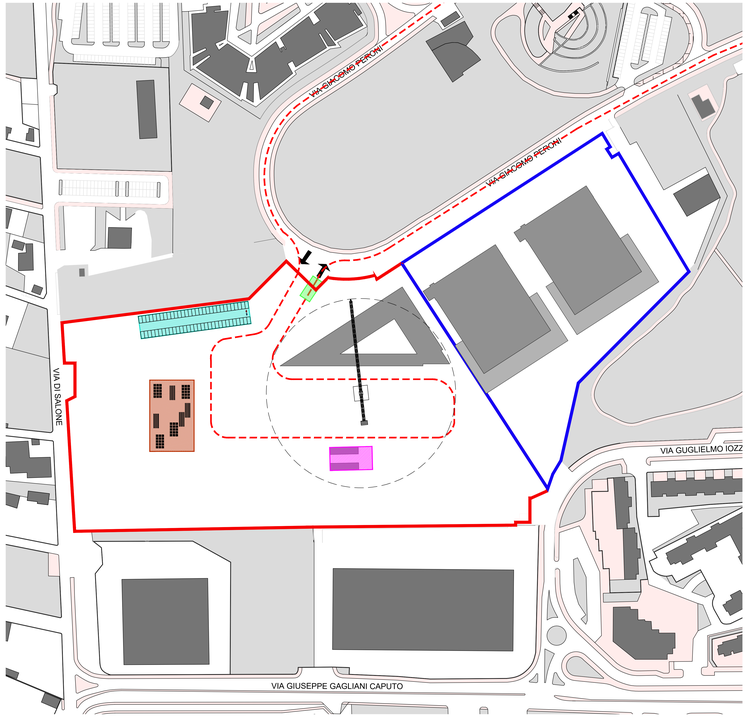

PLANIMETRIA FASE 2B - PALAZZINA UFFICI

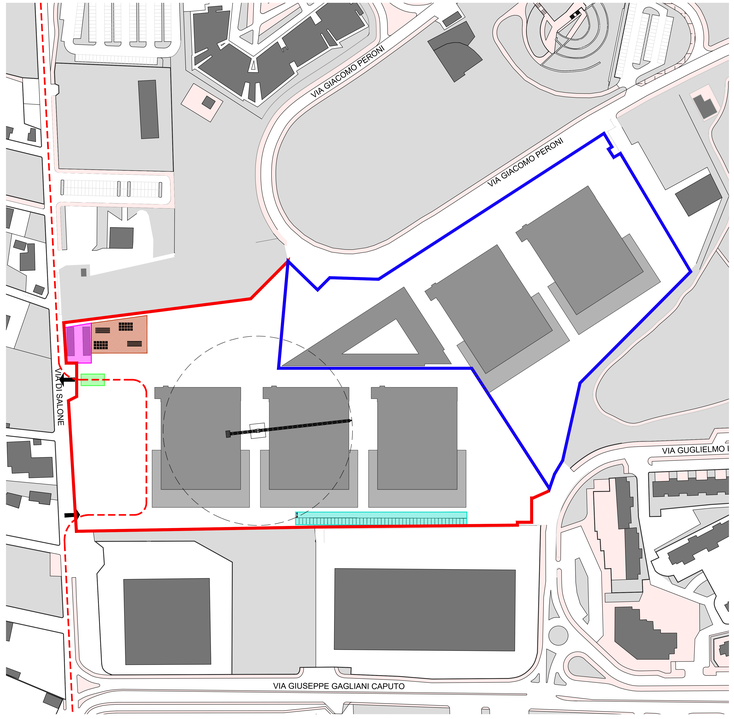

PLANIMETRIA FASE 3 DATACENTER C - D - E

- area cantiere
- area in esercizio
- parcheggio operai
- baracche
- lavaggio ruote
- deposito materiali

COMUNE DI ROMA (RM)

VERIFICA DI ASSOGGETTABILITA' A VIA

OGGETTO

ID PROCEDIMENTO: 13164
Procedimento di Verifica di assoggettabilità a VIA ai sensi dell'art.19 del D.Lgs.152/2006 relativa al progetto "installazione di Gruppi Elettrogeni presso il Data Center Aruba sito nel Comune di Roma, Provincia di Roma, in località Tecnopolo Tiburtino"

DOCUMENTAZIONE INTEGRATIVA A SEGUITO DELLA RICHIESTA m amte.CTVA REG. UFF. U. 0000619 del 20-01-25

1 - ASPETTI PROGETTUALI

1C

TITOLO
PLANIMETRIA CANTIERIZZAZIONE

SCALA: 1:1000 DATA: 05/05/2025

ENTE PREPOSTO

MINISTERO DELL'AMBIENTE E DELLA SICUREZZA ENERGETICA

SOGGETTI COINVOLTI

Proponente

Aruba S.p.a.
Via G.Ferraris n. 53
24036 Ponte S. Pietro (BG)

Progettista

Ambiente S.p.a.
Via Tibaldi n. 2
20151 Milano
Tel. 0245473370

Arch. Fabio Biancucci
Via mocarescia n. 1
52011 Bibbiena (AR)
Tel. 3470708925

CHIARIMENTO TECNICO
basato su documenti già prodotti negli iter autorizzatori precedenti che vengono realizzati